

Factura

ANTULIO ROBERTO, LÓPEZ BARRERA

Nit Emisor: 9816097

ANTULIO ROBERTO LOPEZ BARRERA

4 CALLE 11-99 zona 1, Mixco, GUATEMALA

NIT Receptor: 3440958

Nombre Receptor: INSTITUTO GEOGRAFICO NACIONAL

Dirección comprador: AVENIDA LAS AMERICAS 5-76, ZONA 13, GUATEMALA

NÚMERO DE AUTORIZACIÓN:

333EE82C-4FA1-4F2D-8E44-56297CF1D0BF

Serie: 333EE82C Número de DTE: 1335971629

Numero Acceso:

Fecha y hora de emisión: 31-jul-2024 21:04:08

Fecha y hora de certificación: 01-jul-2024 21:04:08

| #No | B/S | Cantidad | Descripcion | Precio/Valor unitario (Q) | Descuentos (Q) | Otros Descuentos(Q) | Total (Q) | Impuestos |
|----------|----------|----------|--|---------------------------|----------------|---------------------|-----------|----------------|
| 1 | Servicio | 1 | Pago de honorarios por servicios técnicos prestados al Instituto Geografico Nacional del Ministerio de Agricultura, Ganadería y Alimentación durante el periodo correspondiente del 01 de julio de 2024 al 31 de julio de 2024, según contrato administrativo número 2024-202-1-3-1, Acuerdo Ministerial de aprobación número RH-029- 202-1-2024 | 7,000.00 | 0.00 | 0.00 | 7,000.00 | IVA 750.000000 |
| TOTALES: | | | | 0.00 | 0.00 | 0.00 | 7,000.00 | IVA 750.000000 |

CANCELADO

* Sujeto a pagos trimestrales ISR


CANCELADO


Datos del certificador

Superintendencia de Administracion Tributaria NIT: 16693949


Razón: que se registra para hacer constar que la factura que precede, Serie 333EE82C, número de DTE 1335971629 de fecha 31 de julio de 2024; emitida por Antulio Roberto López Barrera, ampara el pago por servicios técnicos; correspondiente al mes de julio del año 2024, según contrato Administrativo número 2024-202-1-3-1 y Acuerdo Ministerial de Aprobación No. RH-029-202-1-2024. Conste. Guatemala 30 de junio de 2024



(f) 
Antulio Roberto Lopez Barrera
DPI: 2344 91493 1302

(f) 
Firma y sello del responsable de la verificación
De los servicios contratados
Ing. David Isaac Gómez Gómez
Sub-Director con Funciones Temporales
Instituto Geográfico Nacional -IGN-



(f) 
Ing. Agr. Daunno Walther Chew Dávila
Director
Instituto Geográfico Nacional -IGN-



"Contribuyendo por el país que todos queremos"

| | | | |
|---|--|--|---|
|  | | Identificador Documento del Verificador Integrado No: 1719889581560 | Fecha de Generación: Jul 1, 2024, 9:06 PM |
| Detalle de Documentos | | | |
| Tipo Documento: | FEL | | |
| Fecha Emisión: | 31/07/2024 21:04:08 | | |
| Emisor: | 9816097 | | |
| Agente de Retención: | No es agente de retención. | | |
| Establecimiento: | ANTULIO ROBERTO LOPEZ BARRERA | | |
| Receptor: | 3440958-INSTITUTO GEOGRAFICO NACIONAL | | |
| Monto Total: | GTQ GTQ 7000.000000 | | |
| No. de Acceso: | 0 | | |
| Autorización: | 333EE82C-4FA1-4F2D-8E44-56297CF1D0BF | | |
| Serie: | 333EE82C | | |
| Número del DTE: | 1335971629 | | |
| Acuse de recibido: | FCID202420240701T21:04:0906:00333EE82C4FA14F2D8E4456297CF1D0BF | | |
| Fecha de la consulta: | 01/07/2024 21:06:08 | | |
| Estado: | Activo | | |



SITUACIÓN DEL CONTRIBUYENTE:

NO PRESENTA INCUMPLIMIENTOS

Al 01/07/2024 09:06:22



| CONTRIBUYENTE Y/O EMISOR | |
|--|--------------------------------|
| NIT | 9816097 |
| NOMBRE | ANTULIO ROBERTO, LÓPEZ BARRERA |
| RESUMEN | |
| TIPO DE INCUMPLIMIENTO | |
| ¡FELICITACIONES! NO PRESENTA INCUMPLIMIENTOS TRIBUTARIOS | |
| El no presentar incumplimientos, no garantiza que el contribuyente pueda obtener la "Solvencia Fiscal", ya que el proceso de emisión de la misma, considera otras obligaciones no incluidas en el Verificador Integrado. | |

Para actualizar tus Datos de RTU, así como verificar el detalle de las declaraciones presentadas puedes hacerlo en Agencia Virtual ingresando Usuario y Contraseña, si aún no tienes tu contraseña, ingresa a <https://portal.sat.gob.gt/portal/> selecciona Agencia Virtual en la opción "Solicitar Usuario", luego preséntate a una Agencia u Oficina Tributaria o llama al Contac Center de la SAT, teléfono 1550.



Verifique la validez de la presente consulta

INFORME MENSUAL DE ACTIVIDADES REALIZADAS

| | | |
|--|--------------------------|------------------------------------|
| No. Contrato Administrativo | | 2024-202-1-3-1 |
| No. de Acuerdo Ministerial de Aprobación de contrato: | | RH-029-202-1-2024 |
| Tipo de Servicios: | | TECNICOS |
| Nombres y apellidos de la persona contratista: | | ANTULIO ROBERTO LÓPEZ BARRERA |
| Plazo de contratación: | Del: 03 /01/ 2024 | Al: 31/08/ 2024 |
| Periodo de este informe: | Del: 01 /07/ 2024 | Al: 31/07/ 2024 |
| Monto a Pagar: Siete mil quetzales | | Q. 7000.00 |
| Prestados en: | | INSTITUTO GEOGRÁFICO NACIONAL IGN. |

Señor Ministro de Agricultura, Ganadería y Alimentación:


A continuación, se detallan las actividades y avances gestionados durante el período de la contratación:

| Descripción de actividades según TDR | Informe de actividades realizadas | Avance | |
|--|--|--------------|-------------|
| | | Cuantitativo | Cualitativo |
| 1) Servicios técnicos para colaborar en la compilación de información documental para estudios de límites de los municipios y departamentos que le sean asignados. | Colabore en servicios técnicos para la recopilación de información documental en los archivos de la División de Apoyo al Catastro y otros archivos, y ubicación de varias fincas para verificación de límites de los municipios de Rio Hondo y Gualan departamento de Zacapa, Rio Hondo y El Estor del departamento de Izabal. | 100 % | Finalizado |
| 2) Servicios técnicos para colaborar en actividades de transcripción, análisis y digitalización de información técnica para estudio de límites de los municipios y departamentos en la División de Apoyo al Catastro. | Colaboré en servicios técnicos para la transcripción y análisis de información gráfica, Registral e Histórica obtenida en los archivos de la División de Apoyo al Catastro y otros archivos, para el trazo de límites intermunicipales de los municipios de San Pedro Sacatepéquez con los municipios de San Juan Sacatepéquez , San Raymundo y Mixco del departamento de Guatemala. | 100 % | Finalizado |
| 3) Servicios técnicos para colaborar en procesos de recopilación de información para dar respuesta a requerimientos que ingresan a la División de Apoyo al Catastro. | Colaboré en servicios técnicos con la recopilación de información documental en los archivos de la División de Apoyo al Catastro, ploteo de coordenadas y ubicación de varias fincas, para dar respuesta a requerimientos enviados por Instituciones públicas y Municipalidades del interior de la República, que ingresan a la División de Apoyo al Catastro. | 100 % | Finalizado |



| | | | |
|--|--|-------|------------|
| 4) Servicios técnicos para colaborar en dar asistencia y resolución de dudas a usuarios respecto a temas de límites y productos de la División de Apoyo al Catastro. | Colaboré en servicios técnicos con el ploteo de coordenadas y ubicación de varias fincas para la verificación del límite intermunicipal en los municipios de Fraijanes, Villa Canales y San José Pínula del departamento de Guatemala y Mataquescuintla del departamento de Jalapa, obtener información documental para verificación del límite intermunicipal del municipio de Concepción del Departamento de Sololá y sus colindantes. | 100 % | Finalizado |
| 5) Otras actividades relacionadas con el servicio contratado, o que le sean asignadas por la autoridad superior. | Colaboré en la resolución de dudas al público en general, en el área de Mercadeo y Ventas del Instituto Geográfico Nacional, referente a la ubicación de propiedades en los municipios de Chimaltenango y San Andrés Itzapa del departamento de Chimaltenango, Masagua del departamento de Escuintla y San Antonio Suchitepéquez del departamento de Suchitepéquez. | 100 % | Finalizado |


El presente informe describe lo actuado por el suscrito en cumplimiento a las actividades desarrolladas durante el periodo de la contratación, y acorde a los términos de referencia de la misma.

Atentamente,

F. 
 Antulio Roberto López Barrera
 DPI: 2344 91493 1302
 Celular: 51717876

Se hace constar que las actividades descritas en este informe responden a lo estipulado en el contrato administrativo y sus respectivos términos de referencia, y se encuentran recibidos de conformidad, por lo que autorizo a quién corresponda, para que procedan al trámite de pago de los honorarios correspondientes.


 Ing. David Isaac Gómez Gómez
 Sub-Director con Funciones Temporales
 Instituto Geográfico Nacional -IGN-

 F. Firma y sello del responsable de la verificación
 De los servicios contratados.


 Ing. Agr. Daunno Walther Chew Dávila
 Director
 Instituto Geográfico Nacional -IGN-
